



СЫСЕРТСКИЙ МУНИЦИПАЛЬНЫЙ ОКРУГ

МУНИЦИПАЛЬНОЕ БЮДЖЕТНОЕ УЧРЕЖДЕНИЕ  
«ЦЕНТР ЭКОНОМИЧЕСКОГО И ПРОСТРАНСТВЕННОГО РАЗВИТИЯ»

**ГРАДОСТРОИТЕЛЬНЫЙ ПЛАН ЗЕМЕЛЬНОГО УЧАСТКА №**

Р Ф - 6 6 - 5 - 4 1 - 0 - 0 0 - 2 0 2 6 - 0 5 7 6 - 0

**Градостроительный план земельного участка подготовлен на основании**

Служебной записки Комитета по управлению муниципальным имуществом, архитектуре и градостроительству Администрации Сысертского муниципального округа от 07.05.2026 вх. № 130-01-17/4320

(реквизиты заявления правообладателя земельного участка, иного лица в случае, предусмотренном частью 1.1 статьи 57.3 Градостроительного кодекса Российской Федерации, с указанием ф.и.о. заявителя - физического лица, либо реквизиты заявления и наименование заявителя - юридического лица о выдаче градостроительного плана земельного участка)

**Местонахождение земельного участка:**

Российская Федерация, Свердловская область, муниципальный округ Сысертский, деревня Космакова, переулок Дачный, земельный участок 24

**Описание границ земельного участка (образуемого земельного участка):** см. лист 2

Кадастровый номер земельного участка (при наличии) или в случае, предусмотренном частью 1.1 статьи 57.3 Градостроительного кодекса Российской Федерации, условный номер образуемого земельного участка на основании утвержденных проекта межевания территории и (или) схемы расположения земельного участка или земельных участков на кадастровом плане территории: 66:25:4001002:1345

**Площадь земельного участка:** 1851 кв. м.

**Информация о расположенных в границах земельного участка объектах капитального строительства:**

В границах земельного участка отсутствуют объекты капитального строительства.

**Информация о границах зоны планируемого размещения объекта капитального строительства в соответствии с утвержденным проектом планировки территории (при его наличии):** см. лист 2

**Реквизиты проекта планировки территории и (или) проекта межевания территории в случае, если земельный участок расположен в границах территории, в отношении которой утверждены проект планировки территории и (или) проект межевания территории**

Документация по планировке территории не утверждена.

(указывается в случае, если земельный участок расположен в границах территории в отношении которой утверждены проект планировки территории и (или) проект межевания территории)

**План подготовлен** муниципальным бюджетным учреждением «Центр экономического и пространственного развития».

М.П. \_\_\_\_\_ 25.05.2026 \_\_\_\_\_ / \_\_\_\_\_ А.В. Сорокин \_\_\_\_\_ /  
(дата) (подпись) (расшифровка подписи)

Срок использования информации, указанной в градостроительном плане земельного участка, по истечении которого не допускается использование такой информации для подготовки проектной документации, для получения разрешения на строительство: 25.05.2029 г.

**Описание границ земельного участка:**

Обозначение (номер) характерной точки

Координаты характерных точек в системе координат, используемой для ведения Единого государственного реестра недвижимости

	X	Y
1	336992.10	1549569.02
2	336967.70	1549578.09
3	336947.89	1549580.84
4	336924.63	1549583.14
5	336924.64	1549599.65
6	336945.06	1549600.77
7	336963.56	1549615.24
8	336981.43	1549618.16
1	336937.26	1549597.97
2	336937.03	1549599.45
3	336935.54	1549599.22
4	336935.78	1549597.74

**Информация о границах зоны планируемого размещения объекта капитального строительства в соответствии с утвержденным проектом планировки территории (при наличии):**

Документация по планировке территории не утверждена.

Обозначение (номер) характерной точки	Координаты характерных точек в системе координат, используемой для ведения Единого государственного реестра недвижимости	
	X	Y
-	-	-

**План подготовил:**

Исполнитель

\_\_\_\_\_ С.Н. Коновалов

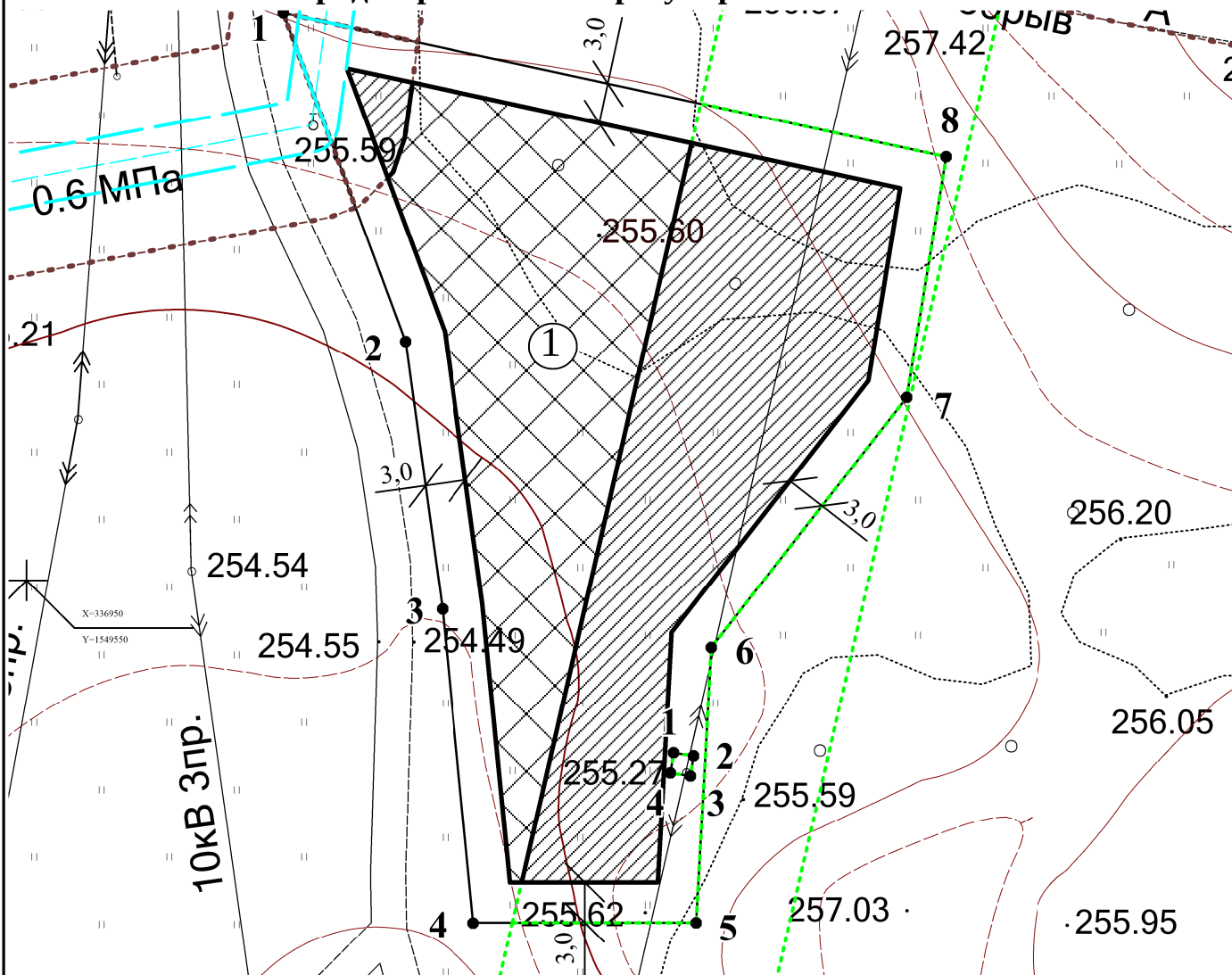
Отпечатано в 2 экземплярах и направлено:

Экз. № 1 – Комитет по управлению муниципальным имуществом, архитектуре и градостроительству Администрации Сысертского городского округа (в электронном виде);



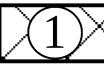




Экз. № 2 – Заявителю (в электронном виде).

Экз. № \_\_\_\_

# Раздел 1. Чертеж градостроительного плана земельного участка и линий градостроительного регулирования



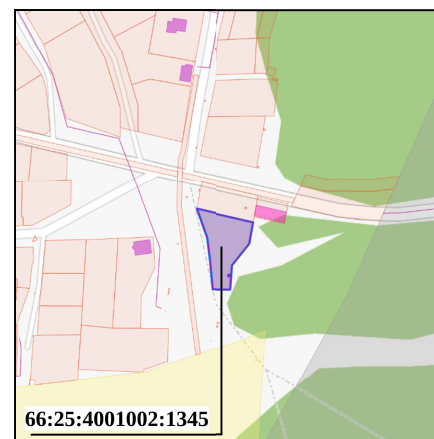
## Условные обозначения:

-  1 Граница земельного участка
-  Границы допустимого размещения объекта капитального строительства, за пределами которой запрещено строительство
-  1 Места допустимого размещения объектов капитального строительства
-  1 Места допустимого размещения объектов капитального строительства (Размещение объектов капитального строительства в охранных зонах инженерных коммуникаций на земельном участке возможно при условии переустройства (выноса) существующих сетей инженерно-технического обеспечения или согласования размещения объектов капитального строительства в охранных зонах (зонах ограничения застройки) в соответствии с техническими условиями балансодержателей сетей.)
-  Охранная зона объектов электросетевого хозяйства
-  Минимально допустимое расстояние от объектов газораспределительных систем
-  Охранная зона газопроводов и систем газоснабжения

**Площадь земельного участка - 1851 кв.м.**

Чертеж градостроительного плана земельного участка разработан на топографической основе в масштабе 1:500, размещенной в муниципальной геоинформационной системе обеспечения градостроительной деятельности Сысертского муниципального округа

## Ситуационный план



Муниципальное бюджетное учреждение "Центр экономического и пространственного развития"			
Чертеж градостроительного плана земельного участка и линий градостроительного регулирования ГПЗУ № 576 Российская Федерация, Свердловская область, муниципальный округ Сысертский, деревня Космакова, переулок Дачный, земельный участок 24			
Первый заместитель директора	Сорокин А.В.		Масштаб 1:500
Исполнитель	Коновалов С.Н.		Дата 05.2026

**2. Информация о градостроительном регламенте либо требованиях к назначению, параметрам и размещению объекта капитального строительства на земельном участке, на который действие градостроительного регламента не распространяется или для которого градостроительный регламент не устанавливается**

Земельный участок расположен в территориальных зонах:

Т (Зона транспортной инфраструктуры). Установлен градостроительный регламент.

**2.1. Реквизиты акта органа государственной власти субъекта Российской Федерации, органа местного самоуправления, содержащего градостроительный регламент, либо реквизиты акта федерального органа государственной власти, органа государственной власти субъекта Российской Федерации, органа местного самоуправления иной организации, определяющего, в соответствии с федеральными законами, порядок использования земельного участка, на который действие градостроительного регламента не распространяется или для которого градостроительный регламент не устанавливается**

«Правила землепользования и застройки Сысертского муниципального округа» утверждены постановлением Администрации Сысертского городского округа от 13.11.2024 № 4193-ПА.

**2.2. Информация о видах разрешенного использования земельного участка**  
**Территориальная зона Т - Зона транспортной инфраструктуры**

**Основные виды разрешенного использования:**

1. Хранение автотранспорта (2.7.1);
2. Предоставление коммунальных услуг (3.1.1);
3. Магазины (4.4);
4. Гостиничное обслуживание (4.7);
5. Служебные гаражи (4.9);
6. Заправка транспортных средств (4.9.1.1);
7. Обеспечение дорожного отдыха (4.9.1.2);
8. Автомобильные мойки (4.9.1.3);
9. Ремонт автомобилей (4.9.1.4);
10. Связь (6.8);
11. Транспорт (7.0);
12. Размещение автомобильных дорог (7.2.1);
13. Обслуживание перевозок пассажиров (7.2.2);
14. Воздушный транспорт (7.4);
15. Земельные участки (территории) общего пользования (12.0);
16. Запас (12.3).

**Вспомогательные виды разрешенного использования:**

-

**Условно разрешенные виды использования:**

1. Стационарное медицинское обслуживание (3.4.2).

**2.3. Предельные (минимальные и (или) максимальные) размеры земельного участка и предельные параметры разрешенного строительства, реконструкции объекта капитального строительства, установленные градостроительным регламентом для территориальной зоны, в которой расположен земельный участок:**

Предельные (минимальные и (или) максимальные) размеры земельных участков, в том числе их площадь			Минимальные отступы от границ земельного участка в целях определения мест допустимого размещения зданий, строений, сооружений, за пределами которых запрещено строительство зданий, строений, сооружений	Предельное количество этажей и (или) предельная высота зданий, строений, сооружений	Максимальный процент застройки в границах земельного участка, определяемый как отношение суммарной площади земельного участка, которая может быть застроена, ко всей площади земельного участка	Требования к архитектурным решениям объектов капитального строительства, расположенным в границах территории исторического поселения федерального или регионального значения	Иные показатели
1	2	3	4	5	6	7	8
S <sub>min</sub> , га	S <sub>max</sub> , га	A <sub>min</sub> , м	Т - Зона транспортной инфраструктуры				
0,01	-	10	3	0,01	-	10	3

\* 1. Предельный класс опасности – III.

2. Не допускаются подготовка и реализация проектной документации без выполнения соответствующих инженерных изысканий (п.1 ст.47 Градостроительного кодекса РФ). Перечень видов инженерных изысканий и положение о выполнении инженерных изысканий для подготовки проектной документации, строительства, реконструкции объектов капитального строительства утвержден Постановлением Правительства РФ от 19 января 2006 г. № 20 «Об инженерных изысканиях для подготовки проектной документации, строительства, реконструкции объектов капитального строительства».

3. Разделы проектной документации по составу и содержанию должны соответствовать требованиям:

- Положения о составе проектной документации и требованиям к их содержанию, утвержденного постановлением Правительства РФ от 16.02.2008 №87;
- Федерального закона РФ от 30.12.2009 №384-ФЗ «Технический регламент о безопасности зданий и сооружений».
- Федерального закона РФ от 22.07.2008 № 123-ФЗ «Технический регламент о требованиях пожарной безопасности».
- Национальным стандартам и сводам правил, вошедшим в перечень, утвержденный распоряжением Правительства РФ от 26.12.2014 № 1521.

4. Проектная документация должна содержать идентификационные признаки объекта согласно ст. 4 Технического регламента о безопасности зданий и сооружений от 30.12.2009 №384-ФЗ.

5. При проектировании объекта предусмотреть мероприятия для обеспечения доступности маломобильных групп населения (в том числе инвалидов).

6. В случае если функционирование проектируемого объекта капитального строительства невозможно обеспечить без подключения (технологического присоединения) такого объекта к сетям инженерно-технического обеспечения, в соответствии с Постановлением Правительства РФ от 30.11.2021 № 2130 «Об утверждении Правил подключения (технологического присоединения) объектов капитального строительства к централизованным системам горячего водоснабжения, холодного водоснабжения и (или) водоотведения, о внесении изменений в отдельные акты Правительства Российской Федерации и признании утратившими силу отдельных актов Правительства Российской Федерации» правообладатель в целях определения необходимой ему подключаемой нагрузки обращается в организацию, осуществляющую эксплуатацию сетей инженерно-технического обеспечения, к которым планируется подключение объекта капитального строительства, для получения технических условий.

7. В случае если подключение объекта капитального строительства возможно только к существующим сетям инженерно-технического обеспечения, принадлежащим на праве собственности или на ином законном основании лицу, которое является потребителем соответствующего вида ресурсов (основной абонент), технические условия такого подключения могут быть выданы основным абонентом по согласованию с ресурсоснабжающей организацией, к чьим объектам присоединены принадлежащие основному абоненту сети инженерно-технического обеспечения. По соглашению между ресурсоснабжающей организацией и основным абонентом технические условия может разработать ресурсоснабжающая организация.

8. Прокладка внеплощадочных инженерных сетей подлежит согласованию с землепользователем, трассировку внешних сетей согласовать с Администрацией Сысертского городского Округа.

9. В случаях, предусмотренных в соответствии со ст. 39.33 Земельного кодекса РФ необходимо получить разрешение на использование земельного участка.

10. Проект организации строительства, линия ограждения строительной площадки не должна выходить за границы принадлежащего застройщику земельного участка.

11. В соответствии с п. 1 ст. 48 Градостроительного кодекса РФ проектирование в полном объеме всех элементов благоустройства, включая парковки, осуществлять в границах принадлежащего застройщику земельного участка.

12. Размещение объектов капитального строительства в охранных зонах инженерных коммуникаций на земельном участке с кадастровым номером: 66:25:4001002:1345 возможно при условии переустройства (выноса) существующих сетей инженерно-технического обеспечения или согласования размещения объектов капитального строительства в охранных зонах (зонах ограничения застройки) в соответствии с техническими условиями балансодержателей сетей.

2.4. Требования к назначению, параметрам и размещению объекта капитального строительства на земельном участке, на который действие градостроительного регламента не распространяется или для которого градостроительный регламент не устанавливается (за исключением случая, предусмотренного пунктом 7.1 части 3 статьи 57.3 Градостроительного кодекса Российской Федерации):

Причины отнесения земельного участка к виду земельного участка, на который действие градостроительного регламента не распространяется или для которого градостроительный регламент не устанавливается	Реквизиты акта, регулирующего его использование земельного участка	Требования к использованию земельного участка	Требования к параметрам объекта капитального строительства			Требования к размещению объектов капитального строительства	
			Предельное количество этажей и(или) предельная высота зданий, строений, сооружений	Максимальный процент застройки в границах земельного участка, определяемый как отношение суммарной площади земельного участка, которая может быть застроена, ко всей площади земельного участка	Иные требования к параметрам объекта капитального строительства	Минимальные отступы от границ земельного участка в целях определения мест допустимого размещения зданий, строений, сооружений, за пределами которых запрещено строительство зданий, строений, сооружений	Иные требования к размещению объектов капитального строительства
1	2	3	4	5	6	7	8
-	-	-	-	-	-	-	-

2.5. Предельные параметры разрешенного строительства, реконструкции объекта капитального строительства, установленные положением об особо охраняемых природных территориях, в случае выдачи градостроительного плана земельного участка в отношении земельного участка, расположенного в границах особо охраняемой природной территории:

Причины отнесения земельного участка к виду земельного участка, для которого градостроительный регламент не устанавливается	Реквизиты Положения об особо охраняемой природной территории	Реквизиты утвержденной документации по планировке территории	Зонирование особо охраняемой природной территории (да/нет)							
			Функциональная зона	Виды разрешенного использования		Требования к параметрам объекта капитального строительства			Требования к размещению объектов капитального строительства	
				Основные виды разрешенного использования	Вспомогательные виды разрешенного использования	Предельное количество этажей и(или) предельная высота зданий, строений, сооружений	Максимальный процент застройки в границах земельного участка, определяемый как отношение суммарной площади земельного участка, которая может быть застроена, ко всей площади земельного участка	Иные требования к параметрам объекта капитального строительства	Минимальные отступы от границ земельного участка в целях определения мест допустимого размещения зданий, строений, сооружений, за пределами которых запрещено строительство зданий, строений, сооружений	Иные требования к размещению объектов капитального строительства
1	2	3	4	5	6	7	8	9	10	11

-	-	-	-	-	-	-	-	-	-	-
---	---	---	---	---	---	---	---	---	---	---

### 3. Информация о расположенных в границах земельного участка объектах капитального строительства и объектах культурного наследия

#### 3.1. Объекты капитального строительства

№ \_\_\_\_\_, \_\_\_\_\_,  
 (согласно чертежу градостроительного плана) (назначение объекта капитального строительства, этажность, высотность, общая площадь, площадь застройки)  
 инвентаризационный или кадастровый номер \_\_\_\_\_.

#### 3.2. Объекты, включенные в единый государственный реестр объектов культурного наследия (памятников истории и культуры) народов Российской Федерации

№ \_\_\_\_\_ Не имеется \_\_\_\_\_ Не имеется \_\_\_\_\_  
 (согласно чертежу градостроительного плана) (назначение объекта культурного наследия, общая площадь, площадь застройки)

\_\_\_\_\_,  
 (наименование органа государственной власти, принявшего решение о включении выявленного объекта культурного наследия в реестр, реквизиты этого решения)  
 регистрационный номер в реестре \_\_\_\_\_ от \_\_\_\_\_ (дата)

### 4. Информация о расчетных показателях минимально допустимого уровня обеспеченности территории объектами коммунальной, транспортной, социальной инфраструктур и расчетных показателях максимально допустимого уровня территориальной доступности указанных объектов для населения в случае, если земельный участок расположен в границах территории, в отношении которой предусматривается осуществление деятельности по комплексному и устойчивому развитию территории:

Информация о расчетных показателях минимально допустимого уровня обеспеченности территории								
Объекты коммунальной инфраструктуры			Объекты транспортной инфраструктуры			Объекты социальной инфраструктуры		
Наименование вида объекта	Единица измерения	Расчетный показатель	Наименование вида объекта	Единица измерения	Расчетный показатель	Наименование вида объекта	Единица измерения	Расчетный показатель
1	2	3	4	5	6	7	8	9
-	-	-	-	-	-	-	-	-
Информация о расчетных показателях максимально допустимого уровня территориальной доступности								
Объекты коммунальной инфраструктуры			Объекты транспортной инфраструктуры			Объекты социальной инфраструктуры		
Наименование вида объекта	Единица измерения	Расчетный показатель	Наименование вида объекта	Единица измерения	Расчетный показатель	Наименование вида объекта	Единица измерения	Расчетный показатель
1	2	3	4	5	6	7	8	9
-	-	-	-	-	-	-	-	-

### 5. Информация об ограничениях использования земельного участка, в том числе если земельный участок полностью или частично расположен в границах зон с особыми условиями использования территорий

Размещение объектов капитального строительства в охранных зонах инженерных коммуникаций на земельном участке с кадастровым номером: 66:25:4001002:1345 возможно при условии переустройства (выноса) существующих сетей инженерно-технического обеспечения или согласования размещения объектов капитального строительства в охранных зонах (зонах ограничения застройки) в соответствии с техническими условиями балансодержателей сетей.

5.1. Зоны с особыми условиями использования территорий, установленные в соответствии с федеральным законодательством, в отношении земельного участка с кадастровым номером 66:25:4001002:1345:

- Информация отсутствует.

5.2. Зоны с особыми условиями использования территорий, установленные в соответствии с данными информационной системы обеспечения градостроительной деятельности в отношении земельного участка с кадастровым номером 66:25:4001002:1345 (не зарегистрированы в государственном кадастре недвижимости):

- Охранная зона газопроводов и систем газоснабжения. Ограничение установлено в соответствии с Постановлением Правительства РФ от 20 ноября 2000 г. № 878 «Об утверждении Правил охраны газораспределительных сетей».

Земельный участок частично расположен в границах зоны с особыми условиями использования территории; площадь земельного участка, покрываемая зоной с особыми условиями использования территории составляет 23 м<sup>2</sup>.

- **Минимально допустимое расстояние от объектов газораспределительных систем.** Ограничение установлено в соответствии с Постановлением Правительства РФ от 20 ноября 2000 г. № 878 "Об утверждении Правил охраны газораспределительных сетей".

Земельный участок частично расположен в границах зоны с особыми условиями использования территории; ориентировочная площадь земельного участка, покрываемая зоной с особыми условиями использования территории, составляет 79 м<sup>2</sup>.

- **Охранная зона объекта электросетевого хозяйства.** Ограничение установлено в соответствии с Постановлением Правительства РФ от 24 февраля 2009 г. № 160 «О порядке установления охранных зон объектов электросетевого хозяйства и особых условий использования земельных участков, расположенных в границах таких зон»;

Земельный участок частично расположен в границах зоны с особыми условиями использования территории; площадь земельного участка, покрываемая зоной с особыми условиями использования территории, составляет 908 м<sup>2</sup>.

**6. Информация о границах зон с особыми условиями использования территорий, если земельный участок полностью или частично расположен в границах таких зон:**

Обозначение (номер) характерной точки	Координаты характерных точек в системе координат, используемой для ведения Единого государственного реестра недвижимости	
	X	Y
-	-	-

**7. Информация о границах зон действия публичных сервитутов**

Обозначение (номер) характерной точки	Координаты характерных точек в системе координат, используемой для ведения Единого государственного реестра недвижимости	
	X	Y
-	-	-

**8. Номер и (или) наименование элемента планировочной структуры, в границах которого расположен земельный участок**

Информация отсутствует

**9. Информация о технических условиях подключения (технологического присоединения) объектов капитального строительства к сетям инженерно-технического обеспечения, определенных с учетом программ комплексного развития систем коммунальной инфраструктуры поселения, городского округа**

МУП ЖКХ «Южное» № 44 от 14.04.2026;  
АО «Газэкс» Южный округ от 17.04.2026 № 994;  
ПАО «Россети Урал» № СЭ/ЦЭС/01/22/3806 от 17.04.2026.

**10. Информация о реквизитах нормативных правовых актов субъекта Российской Федерации, муниципальных правовых актов, устанавливающих требования к благоустройству территории**

Правила благоустройства и санитарного содержания территории Сысертского муниципального округа утверждены Решением Думы Сысертского муниципального округа от 25.09.2025 № 255 «Об утверждении Правил благоустройства и санитарного содержания территории Сысертского муниципального округа».

**11. Информация о красных линиях:**

Обозначение (номер) характерной точки	Координаты характерных точек в системе координат, используемой для ведения Единого государственного реестра недвижимости	
	X	Y



**12. Информация о требованиях к архитектурно-градостроительному облику объекта капитального строительства:**

Требования к архитектурно-градостроительному облику объекта капитального строительства не установлены.

№	Требования к архитектурно-градостроительному облику объекта капитального строительства	Показатель
1	2	3
-	-	-

# Приложения



АКЦИОНЕРНОЕ ОБЩЕСТВО «ГАЗЭКС»  
(АО «ГАЗЭКС»)

ЮЖНЫЙ ОКРУГ

Почтовый адрес: ул. Мусоргского, д.4, г. Каменск-Уральский, Свердловская область, 623428  
тел.8(3439) 33-81-11, e-mail [k-u@gazeks.ru](mailto:k-u@gazeks.ru)

Юридический адрес: ул. Мусоргского, д.4, г. Каменск-Уральский, Свердловская обл., 623428; тел. 8(343)266-94-96, [www.gazeks.ru](http://www.gazeks.ru)  
e-mail [ugs@gazeks.ru](mailto:ugs@gazeks.ru) ОКПО 03302492, ОГРН 1036600620440, ИНН/КПП 6612001379/661201001

17.04.2026

№

994

Заместителю Главы  
Сысертского муниципального округа  
Е.А.Капалиной

E-mail: [an.menshikova@egov66.ru](mailto:an.menshikova@egov66.ru)

Уважаемая Елена Александровна!

На Ваш запрос №130-01-23/5697 от 13.04.2026 г. (вх.№1678 от 13.04.2026 г.), Общество сообщает.

По объекту капитального строительства, планируемому к расположению на земельном участке с кадастровым номером 66:25:4001002:1345, площадью 1851 кв.м, расположенном по адресу: Российская Федерация, Свердловская область, муниципальный округ Сысертский, деревня Космакова, переулок Дачный, земельный участок 24 (категория земель - земли населенных пунктов, вид разрешенного использования – магазины, возможность подключения (технологического присоединения) к действующим сетям газораспределения имеется, однако может быть определена и подтверждена только после подачи заявки о подключении указанного объекта с учетом положительного согласования газотранспортной организации ООО «Газпром трансгаз Екатеринбург».

В настоящее время, порядок подключения (технологического присоединения) газоиспользующего оборудования, проектируемых, строящихся, реконструируемых или построенных, но не подключенных к сетям газораспределения объектов капитального строительства, определен Постановлением Правительства РФ от 13.09.2021 N 1547 «Об утверждении Правил подключения (технологического присоединения) газоиспользующего оборудования и объектов капитального строительства к сетям газораспределения ...».

Техническая возможность подключения (технологического присоединения) к сетям газораспределения объекта капитального строительства существует, если при подключении (технологическом присоединении) объекта капитального строительства заявителя сохраняются условия газоснабжения для потребителей газа, объекты капитального строительства которых на дату подачи заявки о подключении (технологическом присоединении) подключены к сети газораспределения исполнителя, а также для заявителей, которым ранее были выданы технические условия, на указанную дату не утратившие силу, и которые на дату рассмотрения заявки о подключении (технологическом присоединении) не завершили подключение.

Техническая возможность подключения (технологического присоединения) к сетям газораспределения объекта капитального строительства отсутствует в случае отсутствия пропускной способности сетей газораспределения, принадлежащих исполнителю на праве собственности или на ином законном основании, а также в случае отсутствия пропускной способности технологически связанных с сетью газораспределения исполнителя сетей газораспределения и газотранспортной системы.

Подключение газоиспользующего оборудования или объектов капитального строительства к сети газораспределения осуществляется на основании договора о подключении, заключаемого между заявителем, исполнителем и единым оператором газификации или региональным оператором газификации.

Главный инженер

А.В. Коровин

Исп. Попов П.Е.



**МУНИЦИПАЛЬНОЕ УНИТАРНОЕ ПРЕДПРИЯТИЕ  
ЖИЛИЩНО-КОММУНАЛЬНОГО ХОЗЯЙСТВА  
«ЮЖНОЕ»**

624015, Свердловская обл., Сысертский район,  
с.Щелкун, ул. Строителей, 2  
тел/факс (34374) 69-2-98  
e-mail: ofis-y@yandex.ru

Администрация СМО

±

Заместителю Главы Сысертского  
муниципального округа  
Е.А. Капалиной

№ 444

От «14» апреля 2026г.

**Технические условия**

Для подключения объектов к сетям  
инженерно- технического обеспечения

№ п/п	Кадастровый номер объекта	Площадь, объекта м <sup>2</sup>	Адрес объекта	Техническая возможность присоединения к инженерным сетям
1	66:25:4201006:1153	2798	с. Щелкун	отсутствует
2	66:25:4001002:1345	1851	с. Космакова	отсутствует
3	66:25:4401002:853	935	С. Никольское	отсутствует

директор МУП ЖКХ «Южное»

Капустин Н.А.



На \_\_\_\_\_

№

*СЗ/ЦЭС/8/22/3806*

от

*17.04.2026*

Заместителю Главы Сысертского  
муниципального округа  
Е.А. Капалиной

О возможности ТП

Уважаемая Елена Александровна!

В ответ на Ваше обращение вх. СЗ/ЦЭС/8-2355 от 13.04.2026 г о возможности технологического присоединения энергопринимающего устройства, расположенного по адресу: Свердловская область, Сысертский муниципальный округ, деревня Космакова, переулок Дачный, земельный участок 24 (категория земель - земли населенных пунктов, вид разрешенного использования – магазины), площадью 1851 кв.м, с кадастровым номером: 66:25:4001002:1345, сообщая, что присоединение возможно со строительством новых электросетевых объектов.

Для присоединения, согласно Правилам технологического присоединения энергопринимающих устройств (энергетических установок) потребителей электрической энергии, объектов по производству электрической энергии, а также объектов электросетевого хозяйства, принадлежащих сетевым организациям и иным лицам, к электрическим сетям, утвержденным Постановлением Правительства РФ от 27 декабря 2004г. № 861, Вам необходимо подать заявку и заключить договор технологического присоединения к электрическим сетям. В состав договора на технологическое присоединение будут включены технические условия.

Заместитель директора  
по технологическому  
присоединению



А.С. Павлов